

Тема урока: «АВСТРАЛИЯ И ОКЕАНИЯ»

Учебно-воспитательные цели: развитие кругозора обучающихся, логического мышления; пробуждение интереса к изучаемой стране.

Методы и формы учебной деятельности: урок в виде брейн-ринга.

Организация работы.

1. Создание соревнующихся команд, групп поддержки, группы организаторов.
2. Организация оформления (презентация)
3. Выработка условий игры.
4. Выбор жюри и наблюдателей.

Ход игры

I. 1. Вступительное слово преподавателя.

2. Фрагмент фильма об Австралии.

II. Объявление условий игры.

1. Команды приступают к обсуждению вопроса после удара в гонг.
2. Время обсуждения – 1 минута.
3. Если кто-то из членов команды знает ответ на вопрос, - сообщает об этом капитану.
4. Капитан принимает решение о подаче ответа или о досрочном ответе.
5. Капитан подает сигнал (флажок) – команда готова дать ответ.
6. Чей капитан быстрее подал сигнал, та команда и отвечает первой.
7. Капитан может ответить на вопрос сам или передать право ответа одному из игроков команды.
8. Если капитан подал сигнал, а его команда не готова к ответу или кто-то из членов команды выкрикнул ответ до того, как их капитан сигнализировал о готовности к ответу, то команда теряет право на участие в разыгрываемом гейме. Даже если был дан правильный ответ, команде, нарушившей правило, очко не присуждается.
9. Максимальное количество очков за ответ – 5 баллов.

III. Представление жюри и наблюдателей.

IV. Проведение игры.

V. Подведение итогов игры. Награждение команд.

Материальное обеспечение:

Фильм об Австралии и презентация с вопросами.

Проектор, ноутбук.

Флажки по числу команд на стол.

Политическая карта мира, социально-экономическая карта Австралии.

Фото: ехидна; выхухоль; горилла; броненосец; вапити; скунс; дромадер; вомбат; коала; опоссум; динго; муравьед, овца, овца-меринос.

Фрукты: сахарный тростник; кокос; бананы; ананас.

Рефераты студентов.

Выставка книг и журналов по Австралии.

Песочные часы, гонг.

Расчет времени: (45 мин.)

Вступительное слово преподавателя - 5 мин.

Просмотр кадров фильма - 5 мин.

Объявление условий игры - 3 мин.

Представление жюри и наблюдателей - 2 мин.

Проведение игры - 25 мин.

Подведение итогов игры. Награждение - 5 мин.

УЧАСТНИКИ

1 команда - 5 чел.

2 команда - 5 чел.



3 команда - 5 чел.

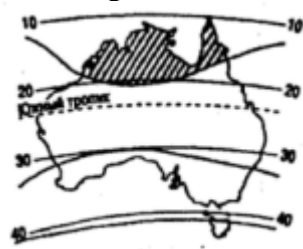
4 команда - 5 чел.

Итого: 20 чел.

ВОПРОСЫ БРЕЙН-РИНГА

<i>Вопрос</i>	<i>Ответ</i>
1	2
<i>1 гейм</i> Вопросы из серии: ЭГП. Государственный строй.	
1. Австралия в прошлом была колонией: <ul style="list-style-type: none">• Великобритании;• Германии;• Франции;• Голландии.	Великобритании
Вопрос-шутка: 2. Какой остров Южной Австралии своих жителей «носит в сумке»?	Кенгуру
3. Перечислите штаты Австралии	Шесть штатов: Новый Южный Уэльс, Виктория, Квинсленд, Южная Австралия, Западная Австралия, Тасмания.
4. Какие животные изображены на государственном гербе страны?	Страус эму и кенгуру

	
<p>5. Какие животные изображены на австралийских монетах?</p>	<p>Ехидна на монете достоинством 5 центов, птица лирохвост – 10 центов, утконос – 20 центов.</p>
<p>6. Какому животному установлен памятник в городе Голберне?</p>	<p><u>Овце – так называемый Большой Меринос</u> (овцы-мериносы – австралийская, тонкорунная порода овец, дающих шерсть самого высокого качества) (фото)</p>
<p>2 гейм Вопросы из серии: История исследования</p>	
<p>1. Одним из исследователей Австралии был:</p> <ul style="list-style-type: none"> • Витус Беринг; • Джеймс Кук; • Америго Веспуччи; • Васко да Гама. 	<p style="text-align: center;">Джеймс Кук (англ.)</p> 
<p>2. Джеймс Кук исследовал:</p> <ul style="list-style-type: none"> • берега Австралии; • остров Мадагаскар; • Юго-Восточную Азию; • берега Африки. 	<p style="text-align: center;">берега Австралии (в 1770 г. открыл восточный берег Австралии)</p>
<p>3 гейм Вопросы из серии: Природные условия и ресурсы Австралии и Океании</p>	

<p>1. Выделенная на карте штриховкой территория Австралии находится в пределах природной зоны:</p> <ul style="list-style-type: none"> • экваториальных лесов; • полупустынь и пустынь; • широколиственных лесов; • саванны и редколесья. 	<p style="text-align: center;">саванны и редколесья</p> 
<p>2. Выберите из списка животных – эндемиков Австралии (и близ лежащих островов):</p> <ul style="list-style-type: none"> • ехидна; • горилла; • вапити; • дромадер; • коала; • динго; • выхухоль; • броненосец; • скунс; • вомбат; • опоссум; • муравьед. 	<p style="text-align: center;">ехидна; динго; вомбат; коала.</p> <p>эндемики (с греч.- местные)- виды животных ограниченные в своем распространении относительно небольшой областью.</p>
<p>3. Какими природными ресурсами Австралия выгодно отличается от других материков? (Дайте один ответ).</p> <ul style="list-style-type: none"> • железные руды; • руды цветных металлов; • гидроэнергоресурсы; • артезианские воды; • лесные ресурсы. 	<p style="text-align: center;">артезианские воды</p>
<p>4. Какими ресурсами мирового значения располагает Австралия? (Дайте развернутый ответ)</p>	<p>Уголь - 4-е место в мире (116 млрд.т.); Нефть, природный газ - шельф пролива Басса (300 млн. т.; 6 690 млрд. м³); Уран – 1-е место в мире – бассейн реки Аллигейтер на полуострове Арнемленд (911 млн.т); Железная руда – 3-е место в мире (15,8 млрд.т); Бокситы – 2-е место в мире – близ Перта на юго-западе страны и на побережье полуострова Кейп-Йорк (6 млрд.т.) Медные, свинцово-цинковые, никелевые и титановые руды –</p>

	<p>Квинсленд; Золото – Калгурли, юго-запад страны; Алмазы – шахта Арджайл на северо-западе.</p>
<p>5. Почему Австралия – самый сухой материк Земли? (Докажите ответ).</p>	<p>Большая её часть лежит в <u>тропическом поясе</u>. На значительной части материка осадков выпадает всего от 250 до 500 мм в год, а в центральной части – менее 250 мм в год. Почти половину материка занимает <u>зона тропических пустынь</u>, Очень <u>мало рек</u>, да и то почти все пересыхающие. Мало озер, в основном солёные.</p>
<p>6. Выберите реки, относящиеся к бассейну внутреннего стока:</p> <ul style="list-style-type: none"> • Шари; • Каира; • Унжа; • Волхов; • Нева; • Раздан; • Колорадо; • Дарлинг; • Куперс-Крик; • Вахш. 	<p style="text-align: center;">Шари; Унжа; Раздан; Куперс-Крик; Вахш</p>
<p>7. Назовите разновидности почв, распространенных в Австралии:</p> <ul style="list-style-type: none"> • черноземы; • красно-желтые ферраллитные; • бурые лесные; • дерново-подзолистые; • коричневые; • бурые полупустынные; • красно-бурые. 	<p style="text-align: center;">красно-желтые ферраллитные; бурые лесные; коричневые; красно-бурые</p>
<p>8. На какой высоте находится уровень воды озера Эйр? (Дайте полный ответ).</p>	<p>Озеро Эйр хотели совсем убрать с карты, потому что оно было безводным с 1840 года. Однако летом 1949 года наступила перемена. В Австралии привыкли к катастрофическим наводнениям, но такого обилия воды в Квинсленде никогда не видели. Все сухие русла на западных склонах приморских гор наполнились могучими потоками. Несколько месяцев лил дождь, реки пробились сквозь высокие дюны и дошли до озера Эйр. В августе</p>

	<p>1950 года двое географов совершили разведочный полет и увидели синее море, окруженное зеленым лугом, с миллионами чудесных цветов. Вдоль берега кишели чайки, утки, пеликаны, лебеди и др. водные птицы. <u>Глубина озера была 4 м.</u> Однако сильный зной вызвал бурное испарение, и озеро начало быстро высыхать. Травы, цветы, птицы исчезли, и в оставшемся ложе озера была вода, содержащая 23% соли. Не успело озеро пересохнуть опять, как в январе 1953 года его заполнил новый рекордный ливень.</p>
<p>4 гейм Вопросы из серии: Население Австралии</p>	
<p>1. К странам «переселенческого» типа относят:</p> <ul style="list-style-type: none"> • Россию; • Украину; • Австралию; • Китай. 	<p>Австралию</p>
<p>2. Наибольшая доля населения Австралии проживает:</p> <ul style="list-style-type: none"> • в городах; • городских агломерациях; • фермах; • поселках городского типа. 	<p>в городах</p>
<p>3. В каком году и кем был принят закон, уравнивающий аборигенов во всех правах?</p>	<p>В 1967 году голосами подавляющего большинства населения страны</p>
<p>4. В какой части Австралии наиболее высока плотность населения, сосредоточены крупнейшие города, развита обрабатывающая промышленность:</p> <ul style="list-style-type: none"> • северо-восток; • юго-восток; • северо-запад; • юго-запад; • центральные районы. 	<p>юго-восток</p>
<p>5. Верно ли следующее утверждение</p>	

(да или нет): общей чертой Канады и Австралии является крайне неравномерное распределение населения?	Конечно, да.
5 гейм Вопросы из серии: Экономика Австралии	
1. К каким странам, по уровню социально-экономического развития, относят Австралию? (Дайте развернутый ответ)	В Австралии сложилась парадоксальная ситуация: <u>с одной стороны, страна относится к наиболее развитым в экономическом отношении, с другой стороны, имеет признаки развивающихся стран:</u> сырьевые продукты составляют главную статью её экспорта, продукция обрабатывающей промышленности не выдерживает конкуренции с соответствующими товарами ведущих стран, а в важнейших отраслях господствует иностранный капитал. Доли страны в 2000 году в мировой экономике составляли: в ВВП – 1,1%; в промышленности – около 1%; в с/х – около 1%; в экспорте – 1,1%.
Промышленность	
1. В структуре промышленности Австралии наиболее велика доля: <ul style="list-style-type: none"> • добывающей; • обрабатывающей; 	добывающей
2. Какой фактор оказал влияние на размещение металлургии свинца и цинка на острове Тасмания (Австралийский союз)? <ul style="list-style-type: none"> • сырьевой; • водный; • транспортный; • экологический. 	сырьевой
Сельское хозяйство	
1. Почему в 50-е годы XX века говорили, что экономика Австралии «едет на овце»?	Австралия занимает <u>первое место в мире по экспорту шерсти.</u>
2. Крупнейшими районами овцеводства в Австралии являются:	

<ul style="list-style-type: none"> • саванна и полупустынные территории; • прерии; • пустынные территории; • пампа и горы. 	<p align="center">саванна и полупустынные территории</p>
<p>3. Какие культуры выращивают современные жители Океании (укажите четыре наиболее важных):</p> <ul style="list-style-type: none"> • пшеница; • кофе; • какао-бобы; • сахарный тростник; • рис; • кокосовая пальма; • бананы; • ананасы; 	<p align="center">сахарный тростник; кокосовая пальма; бананы; ананасы;</p> <p align="center">(черный ящик)</p>
<p>4. Какое животное можно изобразить на гербе Австралии, поскольку оно в немалой степени определяет экономическое положение страны:</p> <ul style="list-style-type: none"> • корову; • медведя коала; • свинью; • кенгуру; • овцу; • курицу? 	<p align="center">овцу</p>
<p>Вопрос-шутка: 5. Какой город в Австралии «дает молоко»?</p>	<p align="center">Корова</p>
<p>6 гейм</p> <p>Вопросы из серии: Внешнеэкономические связи</p>	
<p>1. Какие страны являются основными торговыми партнерами Австралии?</p>	<p>Япония, США, Страны ЕС, АСЕАН, Новая Зеландия, Тайвань, Южная Корея</p>
<p>2. Объясните, почему Австралия является одним из крупных экспортеров угля (доля Австралии в мировом экспорте -2/5). Укажите не менее двух причин.</p>	<p>1) Наличие в Австралии крупных месторождений угля.</p> <p>2) Низкая себестоимость добычи угля (месторождения недалеко от побережья, удобные условия разработки, добыча открытым способом)</p>